HISTORIA DE

CASTRILLO TEJERIEGO

AUTOR

Alfonso de la Fuente Sancho

15/07/2017

INDICE:

1.- GEOLOGIA
2.- PREHISTORIA
3.- HISTORIA ANTIGUA
4.- HISTORIA MEDIEVAL
5.- LA IGLESIA
6.- LA ERMITA y LA VIRGEN DE CAPILLUDOS
7.- EL CONVENTO DE SANTA ANA
8.- LAS COFRADIAS Y OTRAS ERMITAS
9.- LOS SEÑORES 1: LOS PRIMEROS SEÑORES
10.- LOS SEÑORES 2: DON BERNARDINO DE VELASCO
11.- LOS SEÑORES 3: LOS CONDES DE SALAZAR
12.- LOS SEÑORES 4: LOS DUQUES DE FRIAS
13.- LA IGLESIA: DIEZMOS Y PROPIEDADES
14.- EL CONCEJO o AYUNTAMIENTO
15.- VECINOS Y PROPIEDADES EN 1558
16.- LA VIDA DIARIA EN LOS SIGLOS XVI Y SIGUIENTES
17.- EDIFICIOS CON HISTORIA
18.- LOS MONTES: ROTURACIÓN
19.- NOMBRES DE CALLES Y DE PAGOS
20.- PLEITOS Y PUEBLOS COLINDANTES.
21.- VIDA MUNICPAL EN LOS SIGLOS XIX Y XX

CAPITULO 2.- PREHISTORIA EN CASTRILLO TEJERIEGO.

Desde los primeros tiempos hubo ya habitantes en Castrillo y su entorno.

Sabemos de la existencia de al menos cinco yacimientos, pendientes de catalogar:

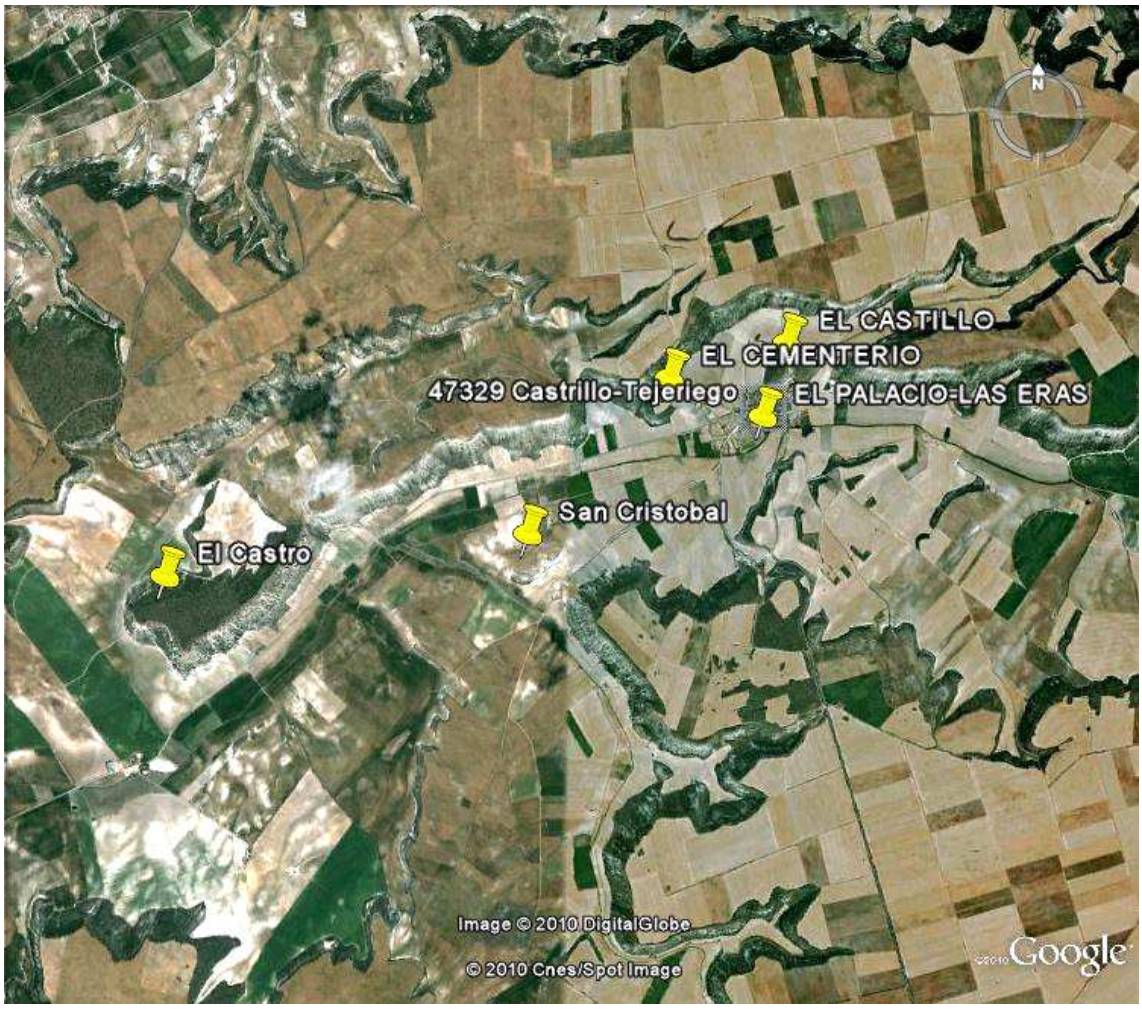

1.- COTARRO DEL CASTILLO

Por su posición, muy propicia para la defensa, debió de estar habitado desde los primeros tiempos. En la tierra que aparece a la derecha de la foto siguiente, aparecieron silos de gran tamaño, es decir hoyos en el terreno para guardar el cereal. Los silos debían de ser grandes pues hacia 1940 se hundieron y cayeron al fondo dos machos cuando araban esa tierra.

Aquí fue hallada teja del tipo siguiente [1]:

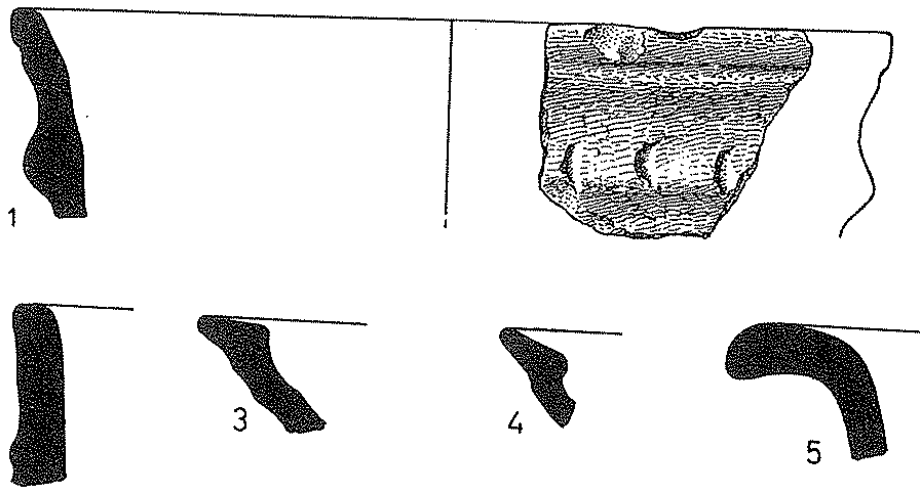

[1] Tomás Mañanes. Arqueología Vallisoletana.

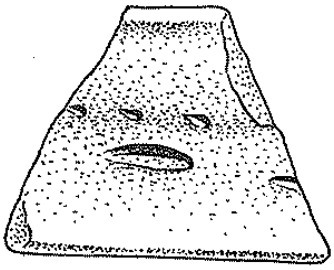

2.- COTARRO DEL CEMENTERIO

También propicio para la defensa. Fue llamado antes Cotarro de La Horca.

Al hacer la zanja para dar paso a la traída de aguas del Duero hacia 2008 aparecieron unos silos, o pequeños hoyos circulares para almacenar cereales.

Los silos son de tamaño reducido, a modo de pequeñas despensas. Probablemente para almacenar objetos de uso doméstico.

Aquí fue hallada cerámica del tipo siguiente:

3.-EL PALACIO-LAS ERAS

El nombre de El Palacio lo recibe porque aquí hubo un Palacio o casa grande de los Velasco, construido hacia 1550. La parte trasera es la tierra sembrada de cereal que llega hasta el arroyo Jaramiel. Las inmediaciones están destinadas a eras. Este es un asentamiento en el valle, cercano al agua.

4.- COTARRO DE SAN CRISTOBAL

El cotarro da vista al Prado, antes llamado Prado de Mazariegos posiblemente porque de aquí partía el camino a Mazariegos (antiguo pueblo más abajo de Piña, pasando por el Collado de la Encina.

Está pendiente de estudiar. Aparecieron tumbas que se catalogaron como visigóticas.

En dicho lugar hubo una ermita dedicada a San Cristóbal, quizá indicadora de un lugar de culto precristiano, cuya memoria se conservó hasta el siglo XIX.

En las inmediaciones estaba la Encina de San Cristóbal, llamada simplemente La Encina, que da hoy nombre a la ladera situada a la derecha de la carretera a Valladolid.

5.- PICO DEL CASTRO

Aunque está ya en término de La Sinova, que pertenece a Villavaquerín, lo incluimos por la cercanía. La línea roja indica donde debía de haber una muralla por el único lado accesible.

Para saber un poco de arqueología vamos a ver las diferentes etapas y los descubrimientos habidos en poblaciones cercanas a Castrillo.

PALEOLITICO

Literalmente, "periodo de la piedra antigua", se caracteriza porque el hombre utilizaba instrumentos de piedra toscamente tallados. El hombre se dedicaba a la caza y a la pesca, era nómada, es decir cambiaba continuamente de emplazamiento,
Abarca los últimos 1.200.000 hasta el año 10.000 antes de Cristo..

Las primeras noticias de ocupación humana en los alrededores surgen en el llamado PALEOLITICO INFERIOR o más antiguo, en torno al año 250.000 antes de Cristo.

Concretamente en el cercano páramo de Olivares, en la zona de Valdecampaña, que es el páramos situado al Oeste, casi al límite con Villavaquerín., en una zona de depresión del terreno.

se han encontrado restos de hábitats primitivos, con herramientas de piedra trabajadas, como las siguientes [2]

[2] Fernando Díez Martín y otros. La ocupación Paleolítica en los Páramos del Duero.



Hay evidencias de que el hombre utilizaba el fuego para trabajar mejor estas piedras. Los habitantes eran neandertales que vagaban por los páramos en busca de caza y seguramente también por los valles para pescar y aprovisionarse de piedras en los lechos o inmediaciones de los arroyos.

Similares yacimiento han sido descubiertos al sur del Duero, como en La Parrilla, Traspinedo, Quintanilla de Onésimo, Quintanilla de Arriba, etc… También están marcados otros yacimientos en los páramos cercanos al valle del Jaramiel.

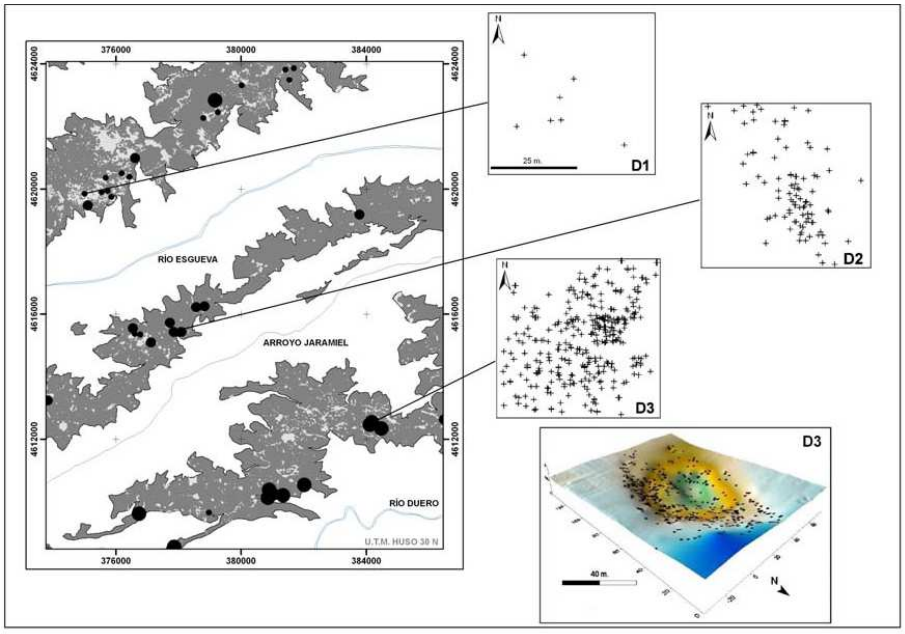

Avanzando un poco llegamos al **PALEOLITICO MEDIO** (125.000-35.000 años antes de Cristo) en cuya época se ha perfeccionado la talla de las piedras, con más filo o parte cortante. Son las llamadas raederas.

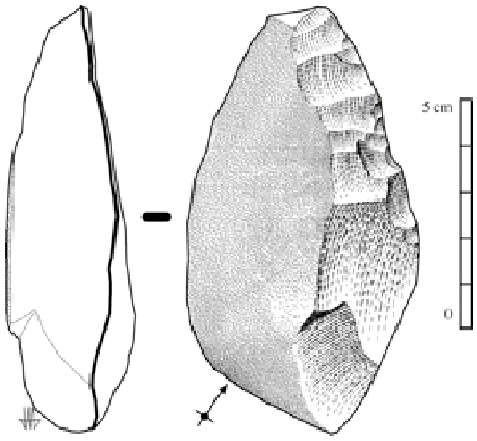

En Mucientes se han encontrado dos zonas que eran auténticos talleres de útiles de piedra.

Finalmente pasamos al periodo llamado **PALEOLITICO SUPERIOR** que abarca hasta el año 10.000 antes de Cristo , caracterizado porque el hombre no es ya de la raza Neandertal (que se extinguió) sino el Homo Sapiens, también llamado hombre de Cromagnon, nuestro antecesor directo.

El clima es frío y se producen hasta cuatro glaciaciones, con sus periodos interglaciares. Son escasos los restos en la zona, debido a la casi inexistencia de cuevas en la región.

Se caracteriza también porque la piedra era trabajada de manera mucho más precisa que en la etapa anterior y porque se empezaron a utilizar huesos trabajados como herramientas.

Solamente en Mucientes se han encontrado dos yacimientos de este período.

En la imagen se observan algunos útiles, hachas y puntas de flecha, de la época.

NEOLITICO.

Literalmente significa "periodo de la piedra moderna". Se caracteriza porque la piedra está pulimentada. Aparecen también herramientas de hueso.

Por otro lado, el hombre dejar de ser sólo cazador y se convierte en agricultor y ganadero. Deja de cambiar de lugar y ser nómada, y se convierte en sedentario.

De entre los yacimientos cercanos de esta época destaca uno en Villabáñez y otro en Torre de Peñafiel. Es de destacar que las hachas de piedra pulimentada propia de esta época se llamaban popularmente "**piedras del rayo**" por la creencia de que habían sido pulimentadas por un rayo, y que protegían contra los rayos. En Villabáñez se hallaron más de 50 en el pago conocido como "Viñas de Abajo".

También hay un yacimiento cercano en Torre de Esgueva, en el lugar llamado La Cañadilla.

EDAD DEL COBRE (o CALCOLITICO).

El hombre descubre el empleo de los metales, empezando por el cobre.

En Villarmentero se ha encontrado un yacimiento de esta época en el lugar conocido como el Mesón.

En el resto de la provincia de Valladolid sólo se han encontrado tres yacimientos en Villalón, Muriel de Zapardiel y Bolaños de Campos, con puñales como el de la foto siguiente:

Los asentamientos humanos tienen frecuentemente forma circular, al estar rodeados de un foso, y aparecen los silos, es decir hoyos excavados en el suelo que sirven para almacenar grano u otros objetos.

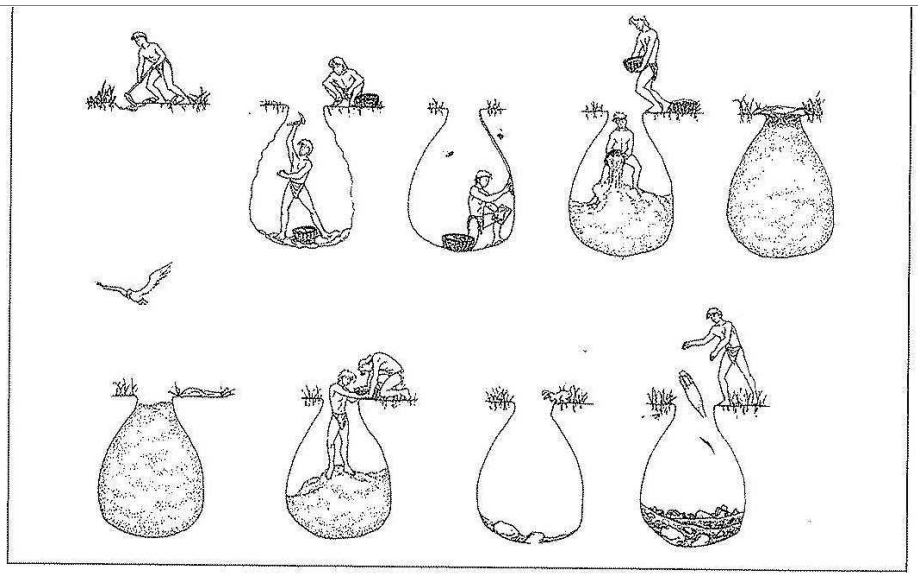

Secuencia de la peripècia vital de un silo prehistórico, desde su excavación y adecuación hasta su amortización como basurero, según E. Pons.

Es característico de esta época que los enterramientos se hacían en hoyos individuales en el suelo. Son llamados Campos de Urnas, como el descubierto en Portillo.

También son propios de esta época los llamados Vasos Campaniformes, con complejas decoraciones. En Pesquera de Duero hay un yacimiento de este tipo llamado Gravera de Las Navas. Se han encontrado normalmente en tumbas, como ajuar funerario, y como signo distintivo de estatus social.



De esta época se ha localizado una vivienda circular en el Pico del Castro, en Quintanilla de Arriba.

Y también un gran vaso de cerámica hallado en el yacimiento de Las Piqueras, en Piña de Esgueva.

EDAD DEL BRONCE (1800 a 750 antes de Cristo).

Se caracteriza este periodo por el uso del bronce, es decir de una aleación de cobre y estaño, más duradero que el cobre y que requería un mayor trabajo de fundición y preparación.

En el periodo del **BRONCE INICIAL** hay varios yacimientos en el entorno:

Fuentes de Valdecín en Castronuevo, Las Piqueras en Piña de Esgueva, Las Eras de Pesquera y Las Pinzas, de Curiel de Duero, la mayoría son poblados al lado de los ríos.

En un segundo periodo del **BRONCE MEDIO**, conocido como horizonte COGECES, destacan los Castros fortificados, siendo el más representativo el castro denominado La Plaza, en Cogeces del Monte.

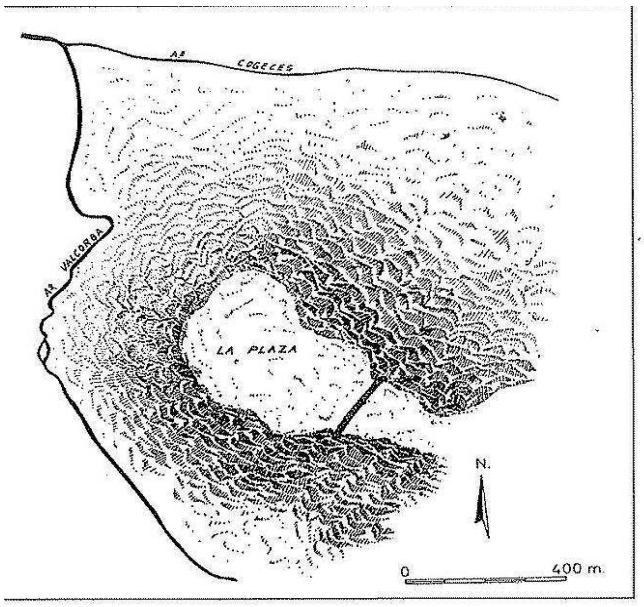

Emplazamiento del "castro" de La Plaza, en Cogeces del Monte, en la horquilla de los arroyos de Coceges y Valcorba. Cultura de Protocogotas. A destacar la barrera fortificada protegiendo la zona más vulnerable del páramo.

Tenía una muralla de piedra que protegía su acceso. De la misma época es el castro de El Castillo, de Rábano. Quizá de esta época puede ser el asentamiento de **El Castro, en La Sinova**.

Las viviendas eran como la siguiente:

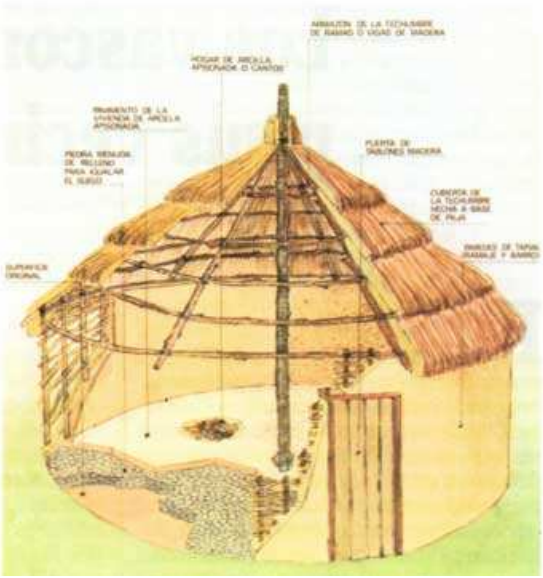

En un tercer periodo, llamado **BRONCE FINAL**, conocido como COGOTAS I, en el que la cerámica utiliza como motivo decorativo la técnica del Bouquique o Punto de Raya, como en la figura siguiente:

En Valladolid había centros de fundición de bronce de este período en Tordesillas (Carricastro).

De esta época son también los brazaletes de bronce hallados en Amusquillo, en una gravera , en San Martín de Valbení, cerca del Pico Muedra, y en Santovenia de Pisuerga.

También hay tumbas de esta época, como una encontrada en Renedo de Esgueva.

EDAD DEL HIERRO (750 a 450 antes de Cristo).

En esta etapa el hierro sustituye al bronce. Supuso una revolución tecnológica por su mayor eficacia y resistencia.

En la Meseta, el yacimiento principal de esta etapa es el de Soto de Medinilla, en Valladolid, que, a diferencia de etapas anteriores, tiene la condición de hábitat permanente, propio de gentes ya sedentarias. Sobre los restos de las cabañas anteriores construían las nuevas, formando un pequeño montículo. También el poblado de Zorita, en Valoria la Buena es de esta época.

Se caracteriza porque las casas eran circulares, de adobes, y existía una especie de banco corrido, adosado a la pared; terminaban en cubierta cónica de ramás y barro. Las puertas se orientaban al sur. Ocupaban entre 12 y 20 metros cuadrados. Solían contar con horno de barro para cocer el pan.

Los poblados solían estar protegidos por una muralla de de adobes, de unos dos metros de espesor, sujetas por hileras de postes en el interior del poblado.

Eran agricultores, pues aparecen frecuentes restos de cereales, sobre todo trigo.

La cerámica, sin embargo, es más sencilla que en la época anterior.

Se empieza a introducir el hierro, poco a poco, al principio importado, que convive con el bronce, hasta que el hierro se generaliza en una segunda etapa con el pueblo vacceo.

He aquí alguno de los objetos de aquella etapa: